









Объект: "Газопровод-ввод до границы земельного участка по адресу: ул. Просторная 14, д. Устиново"  
Местоположение: Пермский край, Пермский муниципальный округ, д. Устиново  
Общая площадь земельного участка или части земельного участка, кв.м: **238**  
Категория земель: земли населенных пунктов  
Кадастровый номер земельного участка: 59:32:3420001:2890

Обозначение характерных точек границ	Координаты, м (МСК-59 зона 2)		Метод определения координат и Средняя квадратическая погрешность положения характерной точки	Обозначение характерных точек границ	Координаты, м (МСК-59 зона 2)		Метод определения координат и Средняя квадратическая погрешность положения характерной точки
	X	Y			X	Y	
1	507439.23	2228995.80	Метод спутниковых геодезических измерений, 0.10	4	507430.31	2229006.23	Метод спутниковых геодезических измерений, 0.10
2	507452.33	2229007.00	Метод спутниковых геодезических измерений, 0.10	1	507439.23	2228995.80	Метод спутниковых геодезических измерений, 0.10
3	507443.30	2229017.56	Метод спутниковых геодезических измерений, 0.10				



Условные обозначения:

- |   |   |
|---|---|
|  | - проектная граница публичного сервитута  |
|  | - граница земельного участка ранее учтенного в ЕГРН   |
|  | - граница кадастрового квартала   |
|  | - граница муниципального образования  |
|  | - граница объекта капитального строительства ранее учтенного в ЕГРН                             |
| 59:32:3420001   | - кадастровый номер квартала  |
| :2890   | - кадастровый номер земельного участка (объекта капитального строительства) в кадастровом кв-ле |
|  | - местоположение проектируемого сооружения (газопровод-ввод в подземном исполнении)             |
|  | - местоположение проектируемого сооружения (газопровод-ввод в надземном исполнении)             |
|  | - существующий газопровод   |